




PRIMORSKO-GORANSKA ŽUPANIJA
VIII. IZMJENE I DOPUNE
PROSTORNOG PLANA UREĐENJA
OPĆINE FUŽINE
GRAĐEVINSKA PODRUČJA

4.3

1:5000



GRANICE:

Ostale granice

-  GRAĐEVINSKO PODRUČJE - IZGRAĐENI DIO
-  GRAĐEVINSKO PODRUČJE - NEIZGRAĐENI DIO
-  UPU OBUHVAT OBAVEZNE IZRADE URBANISTIČKOG PLANA UREĐENJA





PROSTORI / POVRŠINE ZA RAZVOJ I UREĐENJE

Razvoj i uređenje prostora / površina naselja

-  IZGRAĐENI DIO GRAĐEVINSKOG PODRUČJA NASELJA
-  NEIZGRAĐENI DIO GRAĐEVINSKOG PODRUČJA NASELJA

NA br GRAĐEVINSKO PODRUČJE NASELJA

Razvoj i uređenje prostora / površina izvan naselja



-  UGOSTITELJSKO TURISTIČKA NAMJENA
turistička naselja - T2, kamp - T3
-  POSLOVNA NAMJENA - K1
-  POVRŠINE ZA INFRASTRUKTURNU NAMJENU
ELEKTROVUČNO POSTROJENJE - IS4
-  Izgradnja izvan građevinskog područja
Građevinsko zemljište sportsko-rekreativne namjene –
sportsko rekreativne građevine (GZ-R1)

Cestovni promet

-  LOKALNE CESTE
-  OSTALE CESTE (NERAZVRSTANE)
-  Promet na jezeru
-  PLOVNI PUT

ENERGETSKI SUSTAV

Proizvodnja i cijevni transport nafte i plina

-  MAGISTRALNI NAFTOVOD ZA MEĐUNARODNI TRANSPORT
-  MAGISTRALNI PLINOVOD ZA MEĐUNARODNI TRANSPORT

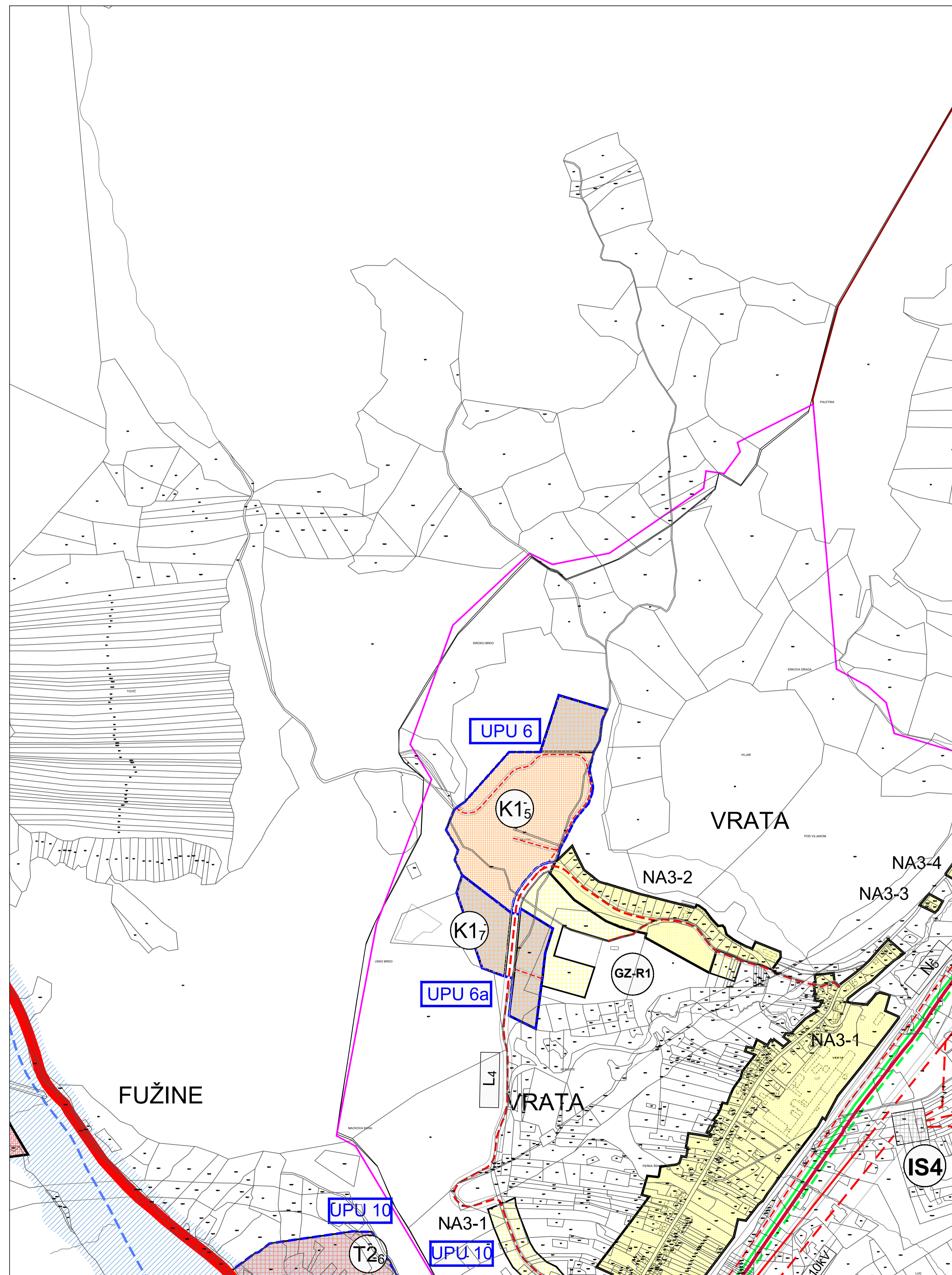
Elektroenergetika

elektroprijenosni uređaji

-  DALEKOVOD 110kV - postojeći
-  DALEKOVOD 110kV - planirani
-  DALEKOVOD 110kV - ukida se

PODRUČJA POSEBNIH UVJETA KORIŠTENJA

-  POPLAVNO PODRUČJE KOD INCIDENTNIH SITUACIJA (RUŠENJE BRANE)



Županija PRIMORSKO-GORANSKA	
Općina OPĆINA FUŽINE	
Naziv prostornog plana: VIII. Izmjene i dopune Prostornog plana uređenja Općine Fužine	
Faza: Prijedlog plana za javnu raspravu	
Naziv kartografskog prikaza: GRAĐEVINSKA PODRUČJA - naselja Vrata: NA3-1, NA3-2, NA3-3, NA3-4; izdvojene namjene izvan naselja: K15, T26, T31, IS4	
Broj kartografskog prikaza: 4.3	Mjerilo kartografskog prikaza: 1:5000
Odluka o izradi prostornog plana SN Općine Fužine br. 01/22, od 25. siječnja 2022.	Odluka predstavničkog tijela o donošenju plana
Javna rasprava (datum objave): Sl. str. MPUGIDI, Sl. str. OF, 06. svibnja 2022 Novi List, 07. svibnja 2022	Javni uvid održan od: 16. svibnja 2022. do: 31. svibnja 2022.
Pečat upravnog tijela odgovornog za provođenje javne rasprave:	Odgovorna osoba za provođenje javne rasprave: David Bregovac (ime, prezime i potpis)
Suglasnost na plan prema članku 107. Zakona o prostornom uređenju (<i>Narodne novine</i> , br. 153/13, 65/17, 114/18, 39/19, 98/19) broj suglasnosti KLASA: _____ datum: _____	
Pravna osoba koja je izradila plan: PLAN 21 d.o.o., Prolaz Marije K. Kozulić 4, 51000 Rijeka	
Pečat pravne osobe koja je izradila plan:	Odgovorna osoba: BOJAN BILIĆ, dipl.ing.arh. (ime, prezime i potpis)
Odgovorni voditelj izrade prostornog plana: BOJAN BILIĆ, dipl.ing.arh. - ovlašten arhitekt - urbanist	
Stručni tim u izradi plana: 1. BOJAN BILIĆ, dipl.ing.arh. _____ 2. ANA ĐURĐEK-KUGA, dipl.ing.arh. _____ 3. ANJA MAGLIĆA, mag.ing.aedif. _____ 4. LANA BUHA, mag.ing.aedif. _____	
Pečat predstavničkog tijela:	Predsjednik predstavničkog tijela: Valentin Crjjenko (ime, prezime i potpis)
Istovjetnost ovog prostornog plana s izvornikom ovjerava:	Pečat nadležnog upravnog tijela: (ime, prezime i potpis)